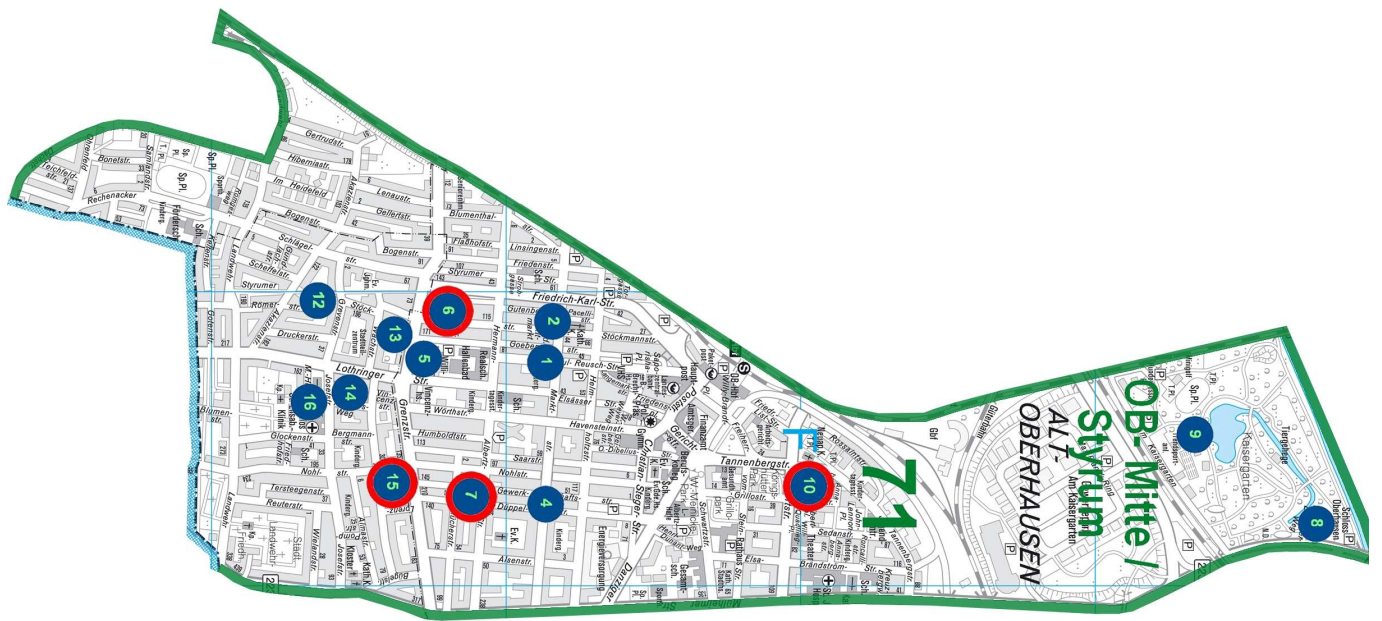



























Städtische Spielplätze in Alt-Oberhausen Alsteden / Lirich			
lfd. Nr.	Spielplatz	Symbol	Suchgitter
34	Tulpenstraße		D12
35	Concordiaplatz		D12
36	Uhlenbruckplatz		D12
37	Heinrich - Jochem - Platz		E12
38	Glasstraße		D13
39	Altenbergpark		E12
40	Am Förderturm		E13
41	Rehmer		E15
42	Ruhrpark		D15
43	Kluckstraße		D13
44	Peterplatz		E13
45	Sorpestraße		C14
46	Fröbelplatz		D14
47	Matthias - Hendricks - Weg		D14
48	Möhnestraße		D15
49	Volmestraße		D15
121	Günther - Büch - Straße		D14

Zeichenerklärung	
	Sozialräume
	Spielplatz
	Spielplatzpaten
	Wasserspielplatz
	Bolzplatz
	Spielpunkt

Kartographie: Bereich 5-2-10      Stand: 12.2011



Städtische Spielplätze in Alt-Oberhausen Mitte / Styrum			
lfd. Nr.	Spielplatz	Symbol	Suchgitter
1	Marktstraße	●	F13
2	Marktstraße	●	F13
	Marktstraße (restl. 6 Spielpunkte)	●	F13
4	Marktstraße	●	F13
5	Grenzstraße	 	F14
6	Südmarkt	  	F14
7	Blücherplatz	   	F14
8	Kaisergarten Am Schloss	 	F11
9	Kaisergarten Ponybahn		F11
10	Königshütter Park	  	F12
12	Grevenstr. / Styrumer Allee		F14
13	Styrumer Park / Conti Park	 	F14
14	Kaplan - Küppers - Weg		F14
15	Klörenstraße	  	F14
16	Josefikirche / Elisabeth Anlage		F14
120	Saporisha - Platz	 	F13

Zeichenerklärung	
	Sozialräume
	Spielplatz
	Spielplatzpaten
	Wasserspielplatz
	Bolzplatz
	Spielpunkt
Kartographie: Bereich 5-2-10	
Stand: 12.2011	